












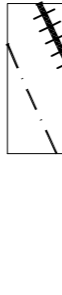
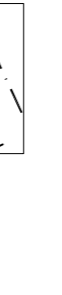









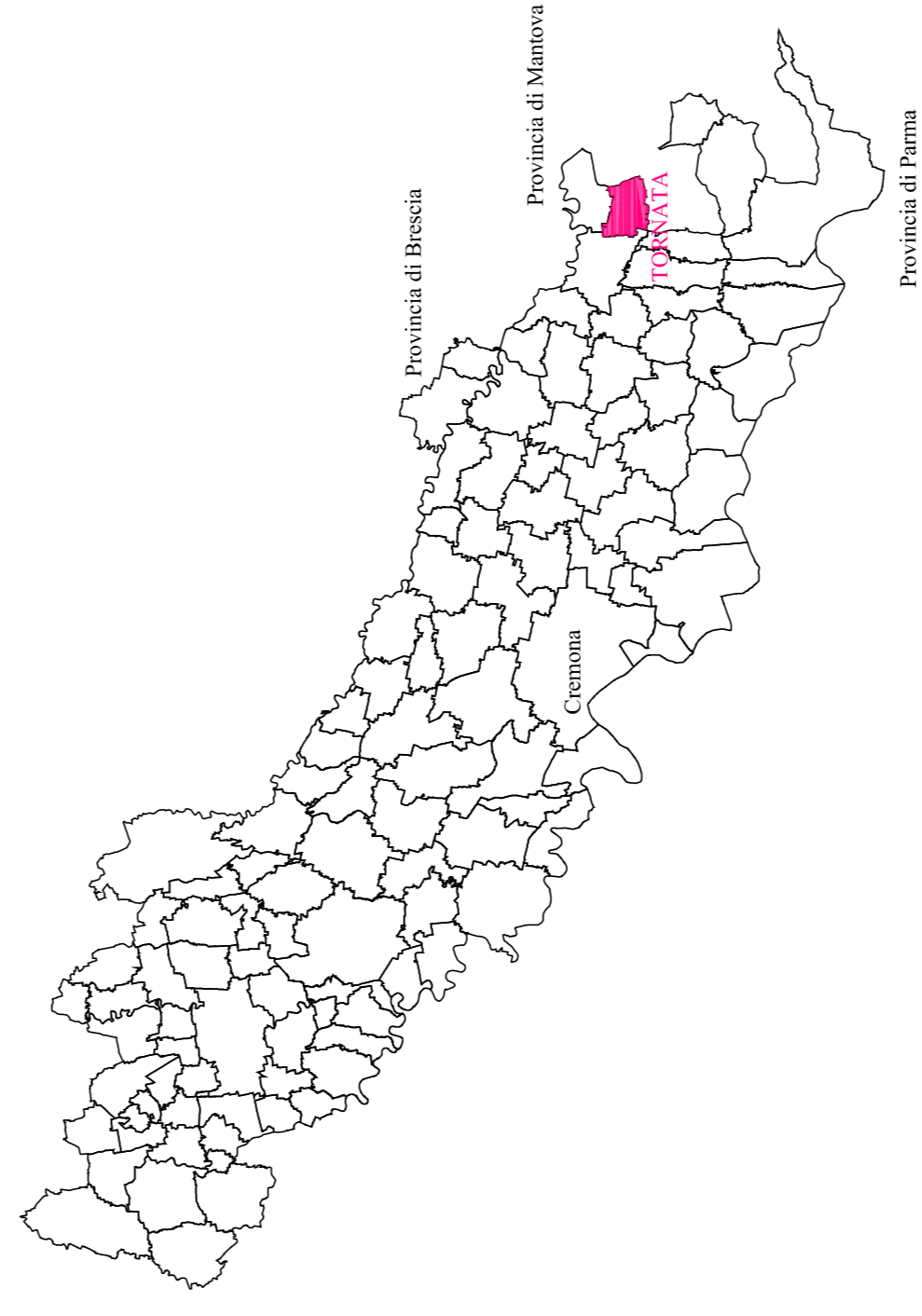


LEGENDA

-  Confine comunale/cantatale
-  N.A.F. (Nucleo Abitato Fittizio) - Zona di RISPETTO ai sensi dell'art. 142 lett. c) del D.Lgs. n° 42/2004 ex Art. 108b c.7 let. a) L.R. n° 1/2005
-  Edificio di interesse storico-architettonico
-  LIMITE DI RISPETTO AMBIENTALE - MONUMENTALE (regio metri 50 dalla Salsola)
-  (C.P.)
-  AREE NON SOGGETTE A TRASFORMAZIONE URBANISTICA (Ambito di valorizzazione vede per via) (V.V.)
-  Fascia di rispetto al depuratore regio metri 200
-  VINCOLO CIMITERIALE
-  Proposta percorso ciclo-pedonale
-  *
-  EDIFICI ex art. 108b c. 8 let. a) comma 2 ed art. 62 L.R. n° 1/2005
-  Fascia di rispetto ai sensi dell'art. 142 lett. c) del D.Lgs. n° 42/2004 - Comune di Ingugliata - DELMONA
-  LIMITE FASCIA DI RISPETTO STRADALE (n. 40 metri autostradale n. 30 S.P. ex S.S. n° 10 all'autostrada n. 20 alla S.P. n° 31 e S.P. n° 77)
-  Linea ferroviaria Cremona - Mantova e relativa fascia di rispetto (n. 30/60 dal limite della più vicina rotaia)
-  TRACCIATO AUTOSTRADALE "CREMONA-MANTOVA" - individuato nel P.C.P. della Provincia di Cremona (art. 19 c. 1 e 4 L.R. n° 9/2001)
-  TRACCIATO AUTOSTRADALE "CREMONA-MANTOVA" E RELATIVE OPERE CONNESSE - PROGETTO DEFINITIVO (art. 19 c. 1 e 4 L.R. n° 9/2001)
-  TRACCIATO AUTOSTRADALE "TIRRENO - BRENNERO" E RELATIVE OPERE CONNESSE - PROGETTO DEFINITIVO (art. 19 c. 1 e 4 L.R. n° 9/2001)
-  Condizioni di massima pertinenza in funzione dell'ART. 65 ART. 11 "Tirre" - Ambito metri 250 per parte (art. 19 c. 1 e 4 L.R. n° 9/2001)
-  TRACCIATO AUTOSTRADALE "TIRRENO - BRENNERO" E RELATIVE OPERE CONNESSE - PROGETTO DEFINITIVO (art. 19 c. 1 e 4 L.R. n° 9/2001)
-  AMBITO STRADALE E SUE PERTENZE PREVISTO DAL PROGETTO DEFINITIVO "Tirre" PREVISTO DAL PROGETTO DEFINITIVO "Tirre"
-  Condizioni di massima pertinenza in funzione dell'ART. 65 ART. 11 "Tirre" - Ambito metri 250 per parte (art. 19 c. 1 e 4 L.R. n° 9/2001)
-  TRACCIATO AUTOSTRADALE "TIRRENO - BRENNERO" E RELATIVE OPERE CONNESSE - PROGETTO DEFINITIVO (art. 19 c. 1 e 4 L.R. n° 9/2001)
-  AMBITO STRADALE E SUE PERTENZE PREVISTO DAL PROGETTO DEFINITIVO "Tirre" PREVISTO DAL PROGETTO DEFINITIVO "Tirre"
-  Condizioni di massima pertinenza in funzione dell'ART. 65 ART. 11 "Tirre" - Ambito metri 250 per parte (art. 19 c. 1 e 4 L.R. n° 9/2001)

PROVINCIA DI CREMONA



REGIONE LOMBARDIA
provincia di Cremona

COMUNE DI TORNATA

P.G.T.
piano di governo del territorio

reso in unico atto ai sensi e per gli effetti dell'Art. 10 del comma 2 dell'art. 11 del D.Lgs. n° 12

Documento di Piano
Piano delle Regole
Piano dei Servizi

MODIFICATO A SEGUITO
ACCOGLIMENTO OSSERVAZIONI

TAV. 02/C scala 1:5000

SISTEMA DEI VINCOLI E DELLE PRESCRIZIONI SOVRAORDINATE
- Indicators e prescrizioni di vincoli istituiti dal P.G.T.

studio progettuale di pianificazione territoriale
arch. mirco garzoli
via Salsola 20 - 26012 Cremona (CR) - tel. 0374.551399 - email: garzolimario@libero.it

26012 Cremona - via Salsola 20 - tel. fax 0374.551399 e-mail: garzolimario@libero.it

