

REGIONE LOMBARDIA  
provincia di Cremona

COMUNE DI TORNATA

**P.G.T.**  
piano di governo del territorio

reso in unico atto ai sensi e per gli effetti  
dell'Art. 10-bis comma 2 della L.R. 11.03.2005 n° 12

Documento di Piano  
Piano delle Regole  
Piano dei Servizi

MODIFICATO A SEGUITO  
ACCOGLIMENTO OSSERVAZIONI

TAV. 07

scala 1:2000

Individuazione del Nucleo di Antica Formazione (N.A.F.)  
e del Tessuto Urbano Consolidato (T.U.C.)

















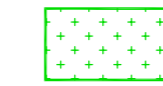



- Capoluogo  
- Romprezzagno  
- PIP Sovracomunale

studio progettuale di pianificazione territoriale

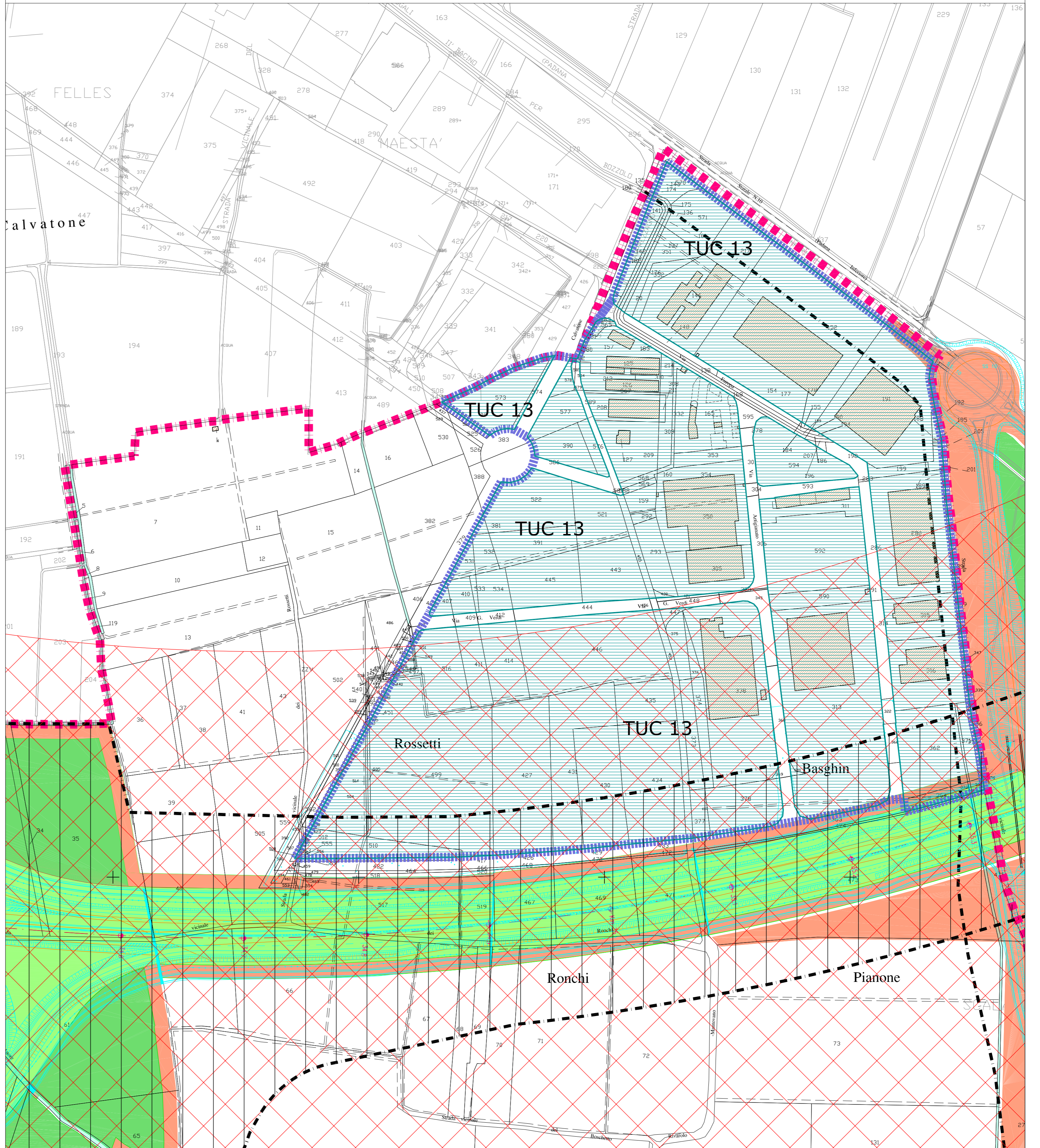
arch. mario gazzoli  
collaborazione ed elaborazione  
arch. chiara stefania incerti

26012 castellone - via quadelle, 2/a - tel./fax. 0374\_351399 e-mail: gazzolimario@libero.it

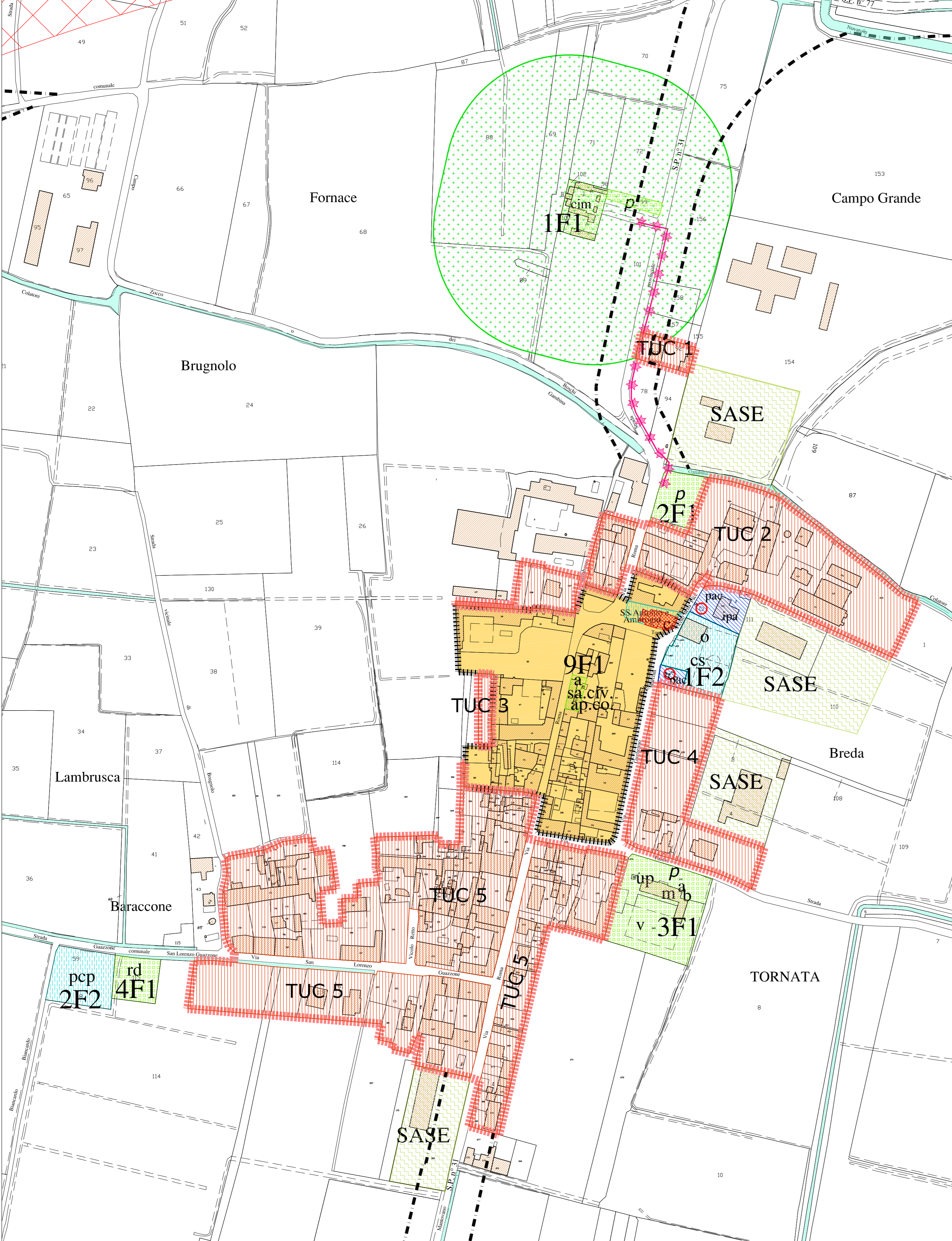
LEGENDA

-  Confine comunale catastale
-  Nucleo di Antica Formazione (N.A.F.)  
Zona di RECUPERO ai sensi dell'art. 27 della Legge n. 457/78  
ex Art. 10/bis c.7 let. a) L.R. n° 12/2005
-  Edifici di interesse storico ed architettonico
-  Perimetro Tessuto Urbano Consolidato (T.U.C.)  
a carattere RESIDENZIALE
- TORNATA**
-  AMBITO EDIFICATO  
sistema urbano consolidato a carattere residenziale  
T.U.C. 1 T.U.C. 4  
T.U.C. 2 T.U.C. 5  
T.U.C. 3
-  ROMPREZZAGNO
-  AMBITO EDIFICATO  
sistema urbano consolidato a carattere residenziale  
T.U.C. 6 T.U.C. 9  
T.U.C. 7 T.U.C. 10  
T.U.C. 8 P.E.E.P.
-  Perimetro Tessuto Urbano Consolidato (T.U.C.)  
a carattere PRODUTTIVO
- ROMPREZZAGNO**
-  AMBITO EDIFICATO  
sistema urbano consolidato a carattere produttivo  
T.U.C. 11  
T.U.C. 12
- PIP Sovracomunale**
-  AMBITO EDIFICATO  
sistema urbano consolidato a carattere produttivo  
T.U.C. 13 P.I.P. SOVRACOMUNALE
-  EDIFICI ed AREE per attrezzature pubbliche  
ed interesse pubblico o generale esistenti  
di proprietà pubblica
-  EDIFICI ed AREE per attrezzature pubbliche  
ed interesse pubblico o generale esistenti  
di proprietà privata
-  VINCOLO CIMITERIALE
-  LIMITE DI RISPETTO  
AMBIENTALE - MONUMENTALE  
raggio metri 20 dalla Sinedria
-  LIMITE FASCIA DI RISPETTO STRADALE  
m. 60 strada autostradale  
m. 30 tratto opere connesse all'autostrada  
m. 30 S.P. n° 33 n° 10  
m. 20 alla S.P. n° 31 e S.P. n° 77
-  Proposta percorso ciclo-pedonale
-  AREE NON SOGGETTE A TRASFORMAZIONE URBANISTICA  
Ambito di valorizzazione verde privato (v.p.)
-  Fascia di rispetto al depuratore  
raggio metri 200
-  POZZO ACQUA POTABILE  
VINCOLO TUTELA ASSOLUTA - impianto tecnologico
-  AREE DESTINATE ALL'AGRICOLTURA  
Sistema Agricolo Speciale Edificato  
posta a ridosso del tessuto urbano consolidato  
ex Art. 10/bis c.7 let. (1) L.R. n° 12/2005

P.I.P. - Sovracomunale



CAPOLUOGO



ROMPREZZAGNO

