



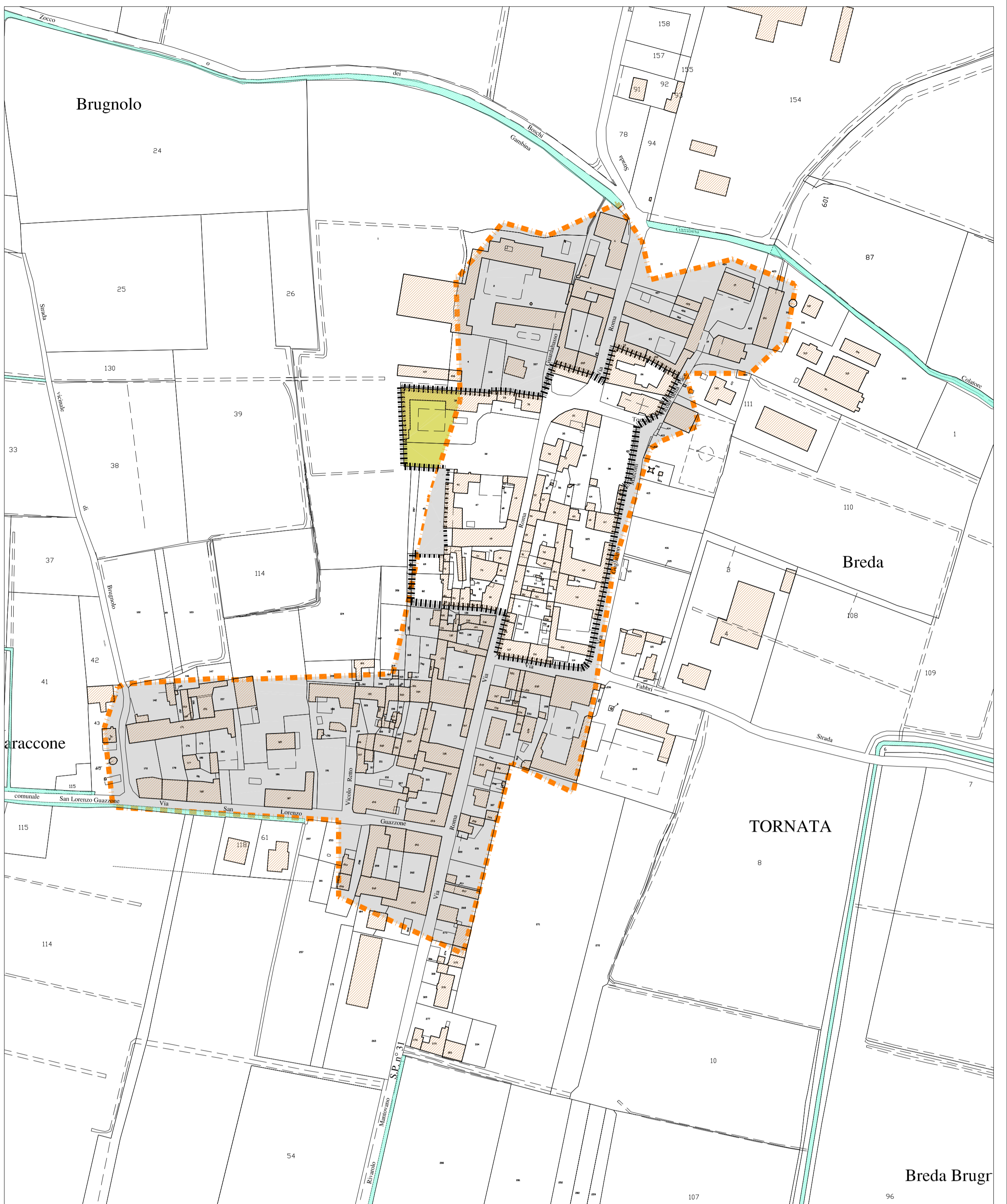


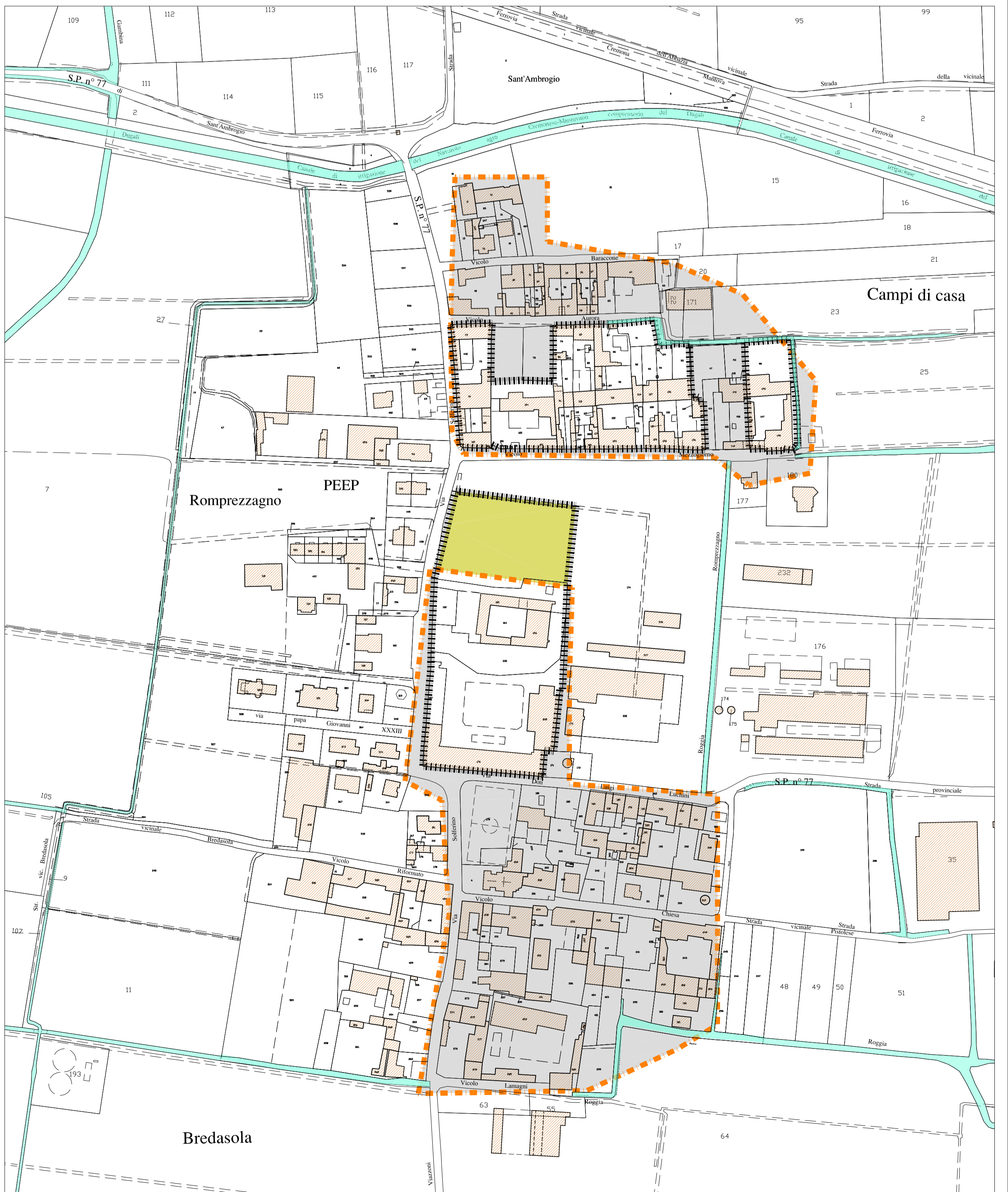
TORNATA

LEGENDA

-  PERIMETRO NUCLEO DI ANTICA FORMAZIONE 1°LEVATA I.G.M.
-  PERIMETRO NUCLEO DI ANTICA FORMAZIONE INDIVIDUATO DAL P.G.T.
-  Superficie tolta dal N.A.F. della 1° levata IGM perchè ricomprende aree o edifici con tipologia NON COERENTE, a seguito di avvenute alterazioni (si veda documentazione fotografica)
-  Superficie aggiunta al N.A.F. della 1° levata IGM perchè ricomprende aree o edifici con tipologia COERENTE



ROMPREZZAGNO



REGIONE LOMBARDIA  
provincia di Cremona

COMUNE DI TORNATA

**P.G.T.**  
piano di governo del territorio

reso in unico atto ai sensi e per gli effetti  
dell'Art. 10-bis comma 2 della L.R. 11.03.2005 n° 12

*Documento di Piano  
Piano delle Regole  
Piano dei Servizi*

TAV. 08/A

scala 1 : 2000

Definizione del perimetro  
del Nucleo di Antica Formazione (N.A.F.)

studio progettuale di pianificazione territoriale  
arch. mario gazzoli  
collaborazione ed elaborazione  
arch. chiara stefania incerti

26012 castellcone - via quadelle, 2/a - tel./fax. 0374\_351399 e-mail: gazzolimario@libero.it