

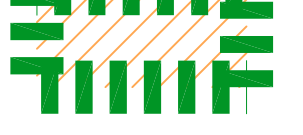



LEGENDA

-  Calvatone
-  Tornata
-  Confine comunale catastale
-  COMPARTO n° 1
LOTTO n° 2
in attuazione P.I.P.S. di iniziativa pubblica
Superficie territoriale (S.t.) = mq. 14.000,00
Uso del suolo: interamente a conduzione agricola

REGIONE LOMBARDIA = PROVINCIA DI CREMONA
 UNIONE LOMBARDA DEI COMUNI DI CALVATONE E TORNATA
 con sede in Calvatone - via Umberto I°, n. 134

P.I.P.S.
Piano Insediamenti Produttivi Sovracomunale
 (ai sensi dell'art. 27 della L. 865/71, ancorché in conformità ai rispettivi P.G.T. ed al P.T.C.P.)

ampliamento in 3° stralcio per il Comune di Calvatone
 ed ampliamento in 4° stralcio per il Comune di Tornata

*attuazione "comparto n° 1"
 -lotto n° 2-*

Allegato 05
 - planimetria di inquadramento generale
 dello stato di fatto ed uso del suolo

scala 1 : 1000