

REGIONE LOMBARDIA
 Provincia di Cremona
Comune di Tornata


PROCEDIMENTO FINALIZZATO ALLA APPROVAZIONE,
 IN VARIANTE AL P.G.T. VIGENTE,
 DEL PROGETTO DEFINITIVO PER I LAVORI DI
 "MESSA IN SICUREZZA DI TRATTO STRADALE DELLA S.P. 77 MEDIANTE
 REALIZZAZIONE DI PERCORSO CICLOPEDONALE PROTETTO TRA GLI
 ABITATI DELLA FRAZIONE ROMPREZZAGNO E BOZZOLO"

Verifica di assoggettabilità alla
 Valutazione Ambientale Strategica
 Allegato al rapporto preliminare di screening

documento redatto in utilizzazione della documentazione prodotta dal Soggetto Proponente

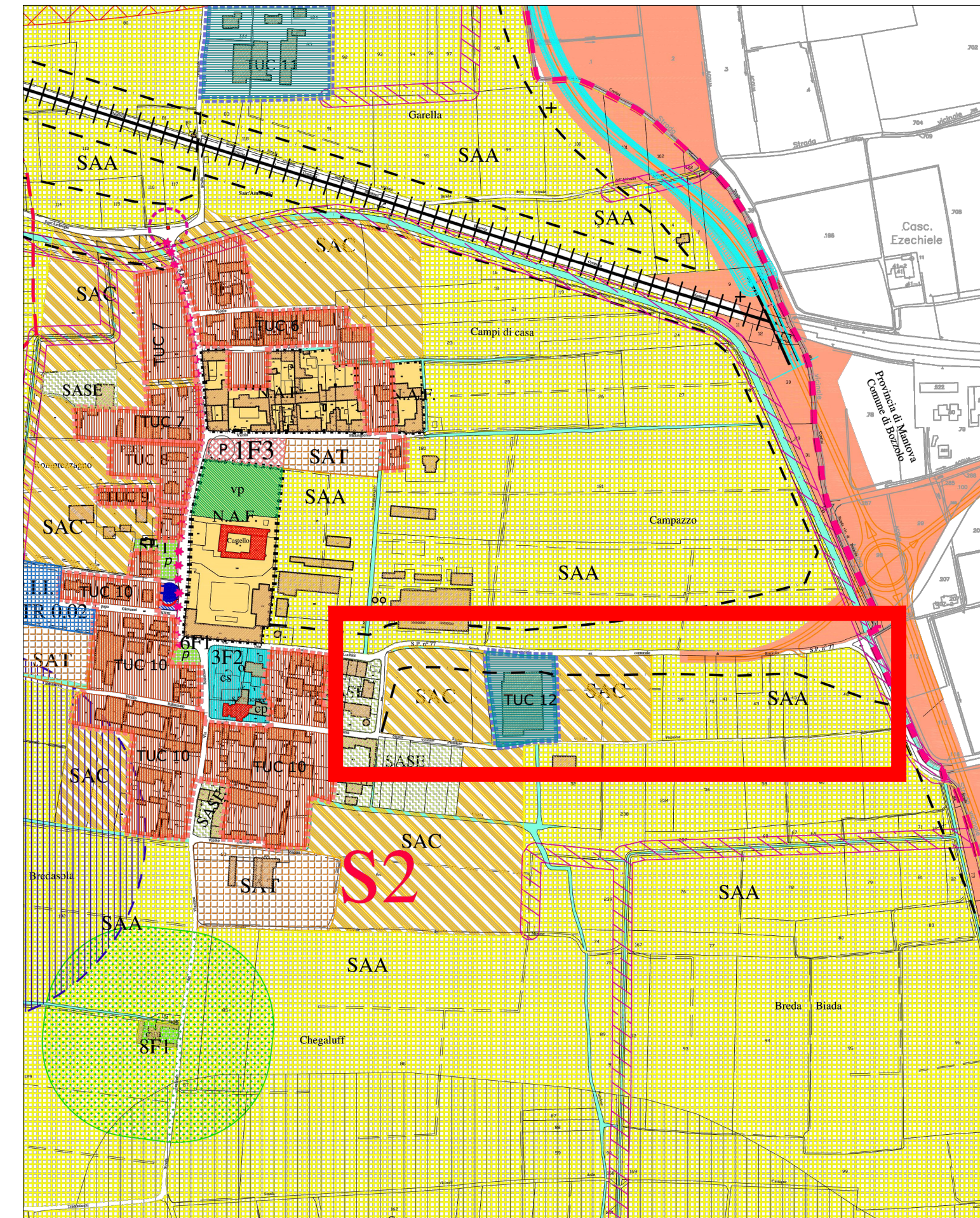
TAVOLA 01_ *Strumenti urbanistici vigenti*

Elaborati non in scala



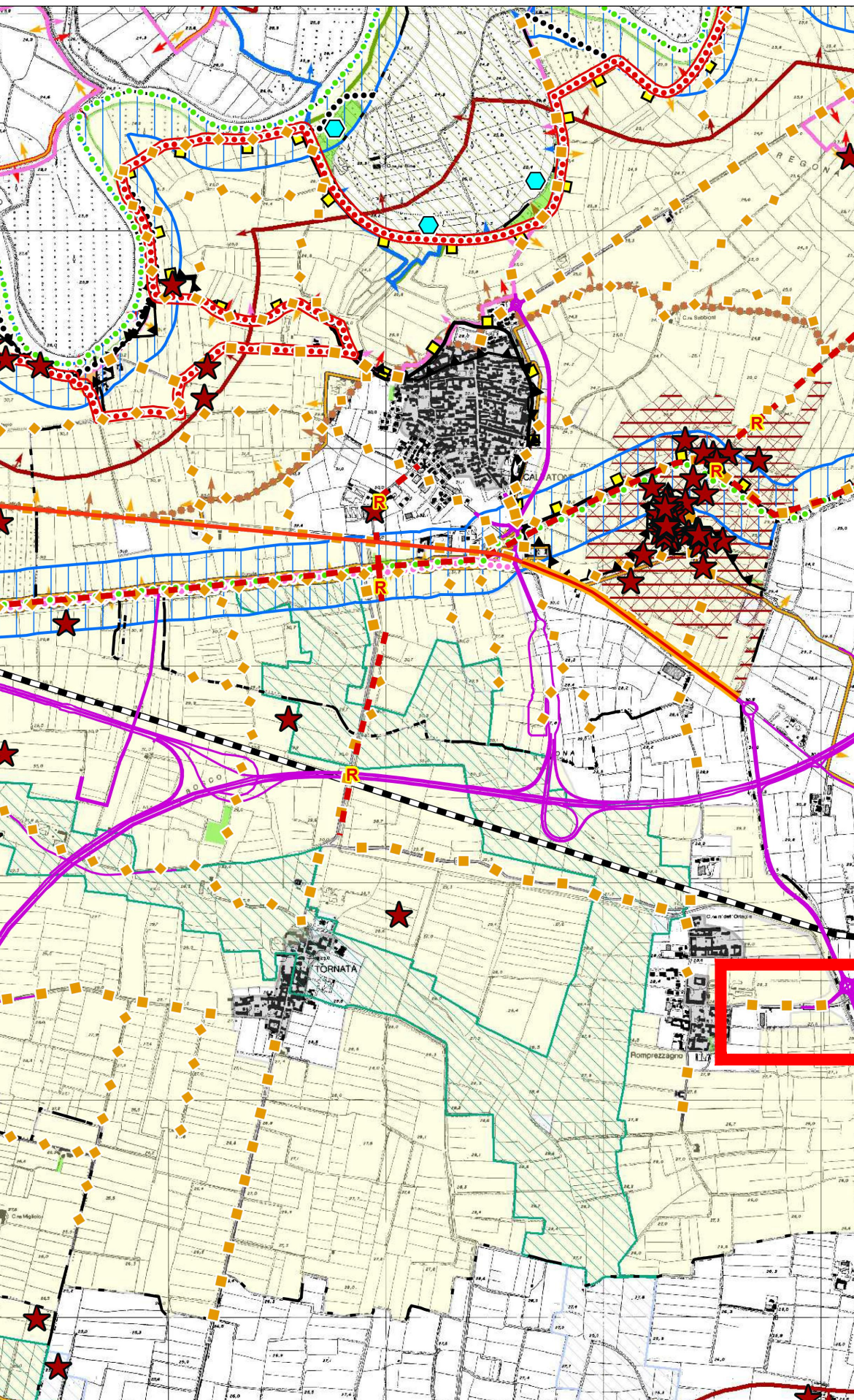
elaborazione: arch. Mario Gazzoli
 per conto della Autorità Competente ed Autorità Procedente

P.G.T. VIGENTE
 TAV. 10 _ Tipologie insediative ed attuative generali



L'area oggetto di intervento risulta localizzata mediante riquadro rosso

PTCP
 Carta D) delle Tutele e Salvaguardie



L'area oggetto di intervento risulta localizzata mediante riquadro rosso

TUTELE

Limiti amministrativi

- confine provinciale
- confine regionale
- confine comunale

Aree soggette a regime di tutela di leggi nazionali rif.art.Normativa PTCP

- corso d'acqua individuato ai sensi dell'art.142 lett. c del D.Lgs. 22 gennaio 2004 "Codice dei beni culturali e del paesaggio" n. 42 iscritti nell'elenco di cui alla D.G.R. n°12028 del 25.07.1986 - Art. 14.1
- bellezza d'insieme e sponda del Po - art.136 d.lgs 42/2004 - Art. 14.2
- area archeologica vincolata ai sensi dell'art.142 c.1 lett. m e dell'art.10 del D.Lgs 42/2004 - Art. 14.3
- Zona di Protezione Speciale (ZPS) - Direttiva 2009/147/CEE "Uccelli" - Art. 14.6
- Sito di Importanza Comunitaria (SIC) - Direttiva 92/43/CEE "Habitat" - Art. 14.5
- fascia A - limite tra la fascia A e B ai sensi del Piano Stralcio per l'Assetto Idrogeologico (P.A.I.) approvato con D.P.C.M. 24/05/2001, G.U. n° 183 - 8 Agosto 2001 - Art.14.7 e appendice C
- fascia B - limite tra la fascia B e la fascia C - Art. 14.7 e Appendice C
- fascia C - Art. 14.7 e appendice C
- fascia B di progetto - Art. 14.7 e appendice c
- area a rischio idrogeologico molto elevato - zona 1 - allegato 4.1 P.A.I. - Art. 14.7 e Appendice C
- area a rischio sismico - zona 2 - O.P.C.M. n°3247 del 20/03/2003 - Art. 14.8
- area a rischio sismico - zona 4 - O.P.C.M. n°3247 del 20/03/2003 - Art. 14.8

sito UNESCO
 Lagazzi di Vho (IT-LM-06) - Art. 14.9

- Buffer zone
- Nominated Property

Aree soggette a regime di tutela di leggi e atti di pianificazione regionale
 rif. art. Normativa PTCP

- confine parco regionale fluviale (l.r.86/83) - Art. 15.4
- riserva naturale ai sensi dell'art 11 l.r.86/83 - Art. 15.1
- Parco Locale di Interesse Sovracomunale riconosciuto (art.34 l.r. 86/83) - Art. 15.5
- monumento naturale - (art 24 l.r. 86/83) - Art. 15.2
- centro e nucleo storico ai sensi dell'art. 25 della Normativa del P.T.P.R. - Art. 15.6
- piano cave 2009 - Ambiti Territoriali Estrattivi, approvati ai sensi L.R. 14/98 con D.C.R. n. IX/435 del 17 aprile 2012 - Art. 15.7

Aree soggette a regime di tutela del PTCP rif.art. Normativa PTCP - rif. Classificazione D.G.R. n. 6421/07

- corso d'acqua naturale ed artificiale - Art. 16.2
- area di tutela paesistica del nodo idrografico "Tomba Morta-Le Formose" - Art. 16.3
- area di protezione paesistica del nodo idrografico "Tomba Morta-Le Formose" - Art. 16.3
- orlo di scarpata - Art. 16.4 - 5.1.1 D.G.R. 6421/07
- T\$ fontanile - Art. 16.5 - 5.1.1 D.G.R. 6421/07
- W' zona umida - Art. 16.6 - 5.1.1 D.G.R. 6421/07
- bodrio - Art. 16.6 - 5.1.1 D.G.R. 6421/07
- rete ecologica provinciale - Art. 16.7 - 5.3.3 D.G.R. 6421/07 (corridoi)
- rete ecologica provinciale - Art. 16.7 - 5.3.2 D.G.R. 6421/07 (areali)

Rete Ecologica Regionale (R.E.R.) - Art. 16.14

- corridoio regionale primario ad alta antropizzazione
- corridoio regionale primario a bassa o moderata antropizzazione
- elemento di primo livello della R.E.R.
- elemento di secondo livello della R.E.R.

- varchi della R.E.R.
- deframmentare
 - varco da tenere
 - varco da tenere e deframmentare

Altri temi

- albero monumentale - Art. 16.8
- luogo dell'identità - Art. 16.15
- punto di vista panoramico / visuale sensibile - Art. 15.16 - 5.3.3 D.G.R. 6421/07
- area a rischio archeologico - Art. 16.9 - 3.2.1 D.G.R. 6421/07

- viabilità romana - Art. 16.10
- rete stradale storica principale - Art. 16.10
- rete stradale storica secondaria - Art. 16.10
- percorso panoramico - Art. 16.10
- punto di osservazione del paesaggio lombardo (P.T.R. art 27 comma 4) - Art. 15.17

Opere idrauliche di particolare pregio ingegneristico e paesistico - Art. 16.11

- U% centrale idroelettrica
- U% macchina idraulica
- U% nodo idraulico Tomba Morta
- U% stazione sollevamento

Geosito - Art. 16.1

- extra-provinciale
- tutela 1
- tutela 2
- tutela 3
- Art. 22.c.3 Normativa P.P.R.

SALVAGUARDIE

Aree oggetto di salvaguardia per la riduzione dei rischi tecnologici - rif. art. Normativa P.T.C.P.
 area interessata da impianti e/o attività a rischio di incidente rilevante ai sensi dell'art. 14 del D.Lgs 334/99 - Art. 19.1.d

- industria
- stoccaggio gas

Aree oggetto di salvaguardia delle infrastrutture della mobilità - rif. art. Normativa P.T.C.P.

- autostrada - Art. 19.2.1.a
- strada extraurbana secondaria - Art. 19.2.1.c
- strada extraurbana principale - Art. 19.2.1.b
- ferrovia tracciato linea ferroviaria ex art 49 D.P.R. 753/80 - Art. 19.2.b
- canale navigabile MI-CR-PO - Art. 19.8
- fascia di rispetto del Canale Navigabile MI-CR-PO - Art. 19.8
- e aeroporto del Migliaro (Cremona) - Art. 19.2.c
- fascia di rispetto aeroporto - Art. 19.2.c
- tracciato esistente della rete provinciale e di interesse sovracomunale dei percorsi ciclabili - Art. 19.6

Aree oggetto di salvaguardia delle infrastrutture riguardanti il sistema della mobilità di previsione con efficacia localizzativa - rif. art. Normativa P.T.C.P.

- corridoio nuova infrastruttura stradale - Art. 19.4.a
- tracciato nuova infrastruttura stradale - Art. 19.4.b
- tracciato nuova infrastruttura stradale - Art. 19.4.c
- tracciato nuova infrastruttura ferroviaria - Art. 19.4.c
- centro interscambio merci - Art. 19.5
- tracciato di previsione della rete provinciale e di interesse sovracomunale dei percorsi ciclabili - Art. 19.6

Ambiti destinati all'attività agricola di interesse del PTCP (rimando di dettaglio alla Carta per la gestione degli ambiti agricoli strategici) rif. art. Normativa P.T.C.P.

- ambito agricolo strategico - Art. 19 bis c.1